

# KŘÍŽKOVÝ ÚJEZDEC

## ÚZEMNÍ PLÁN

NÁVRH 1 : 5 000

### 3b. HLAVNÍ VÝKRES - KONCEPCE VEŘEJNÉ INFRASTRUKTURY - ENERGETIKA A SPOJE








#### LEGENDA

STAV NÁVRH




-  HRANICE ŘEŠENÉHO ÚZEMÍ
-  HRANICE KATASTRÁLNÍHO ÚZEMÍ
- KŘÍŽKOVÝ ÚJEZDEC**
  -  OBEC
  -  ČÁST OBCE
  -  HRANICE ZASTAVĚNÉHO ÚZEMÍ
  -  ZASTAVITELNÉ PLOCHY

#### TECHNICKÁ INFRASTRUKTURA



##### ZÁSOBOVÁNÍ ELEKTRICKOU ENERGIÍ


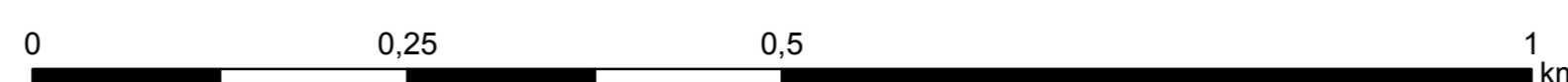
-   TRAFOSTANICE 22/0,4 kV
-  OCHRANNÉ PÁSMA TRAFOSTANICE
-  NADZEMNÍ VEDENÍ 22 kV
-  ZÁVĚSNÉ KABELOVÉ VEDENÍ 22 kV VČ.OP
-  KABELOVÉ VEDENÍ 22 kV VČ.OP
-  OCHRANNÉ PÁSMA NADZEMNÍHO VEDENÍ

##### ZÁSOBOVÁNÍ PLYNEM

-  VTL PLYNOVOD
-  STL PLYNOVOD VČ.OP
-  BEZPEČNOSTNÍ A OCHRANNÉ PÁSMA VTL PLYNOVODU

##### ELEKTRONICKÉ KOMUNIKACE

-  RADIORELEOVÁ TRASA
-  KOMUNIKAČNÍ VEDENÍ VČ. OP



PROJEKTANT:	Ing. arch. Bohuslava Kolářová IČ: 12609773 Na Říháků 25 153 00 Praha 5 - Radotín	
OBJEDNATEL:	obec Křížkový Újezdec	
VÝKRES:	HLAVNÍ VÝKRES - KONCEPCE VEŘEJNÉ INFRASTRUKTURY - ENERGETIKA A SPOJE	DATUM: listopad 2015 MĚŘÍTKO: 1 : 5 000 ČÍSLO VÝKRESU: 3b